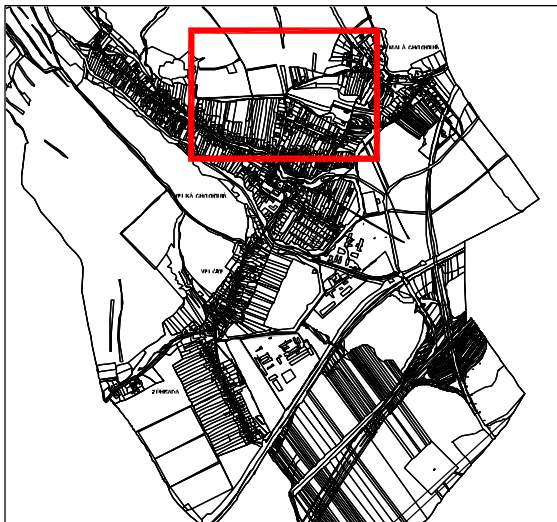
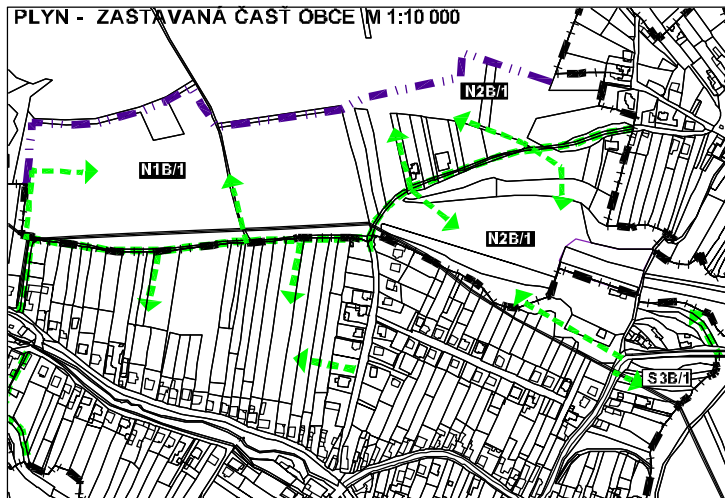
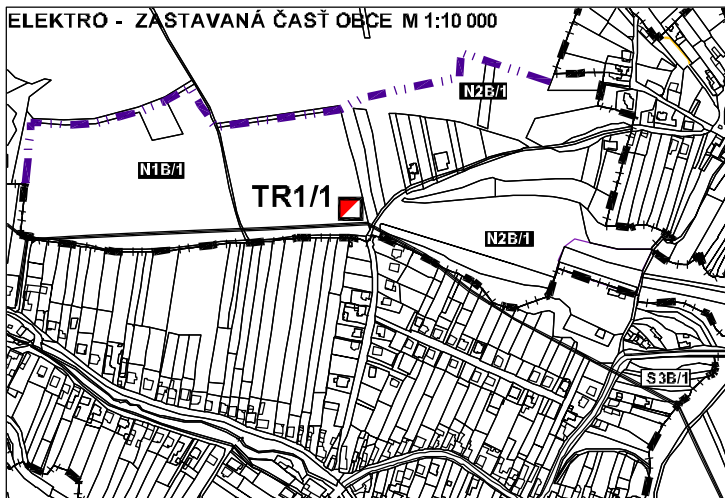
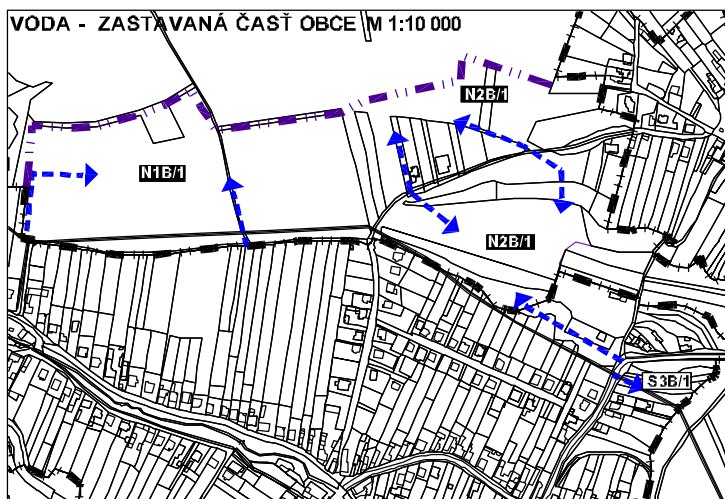
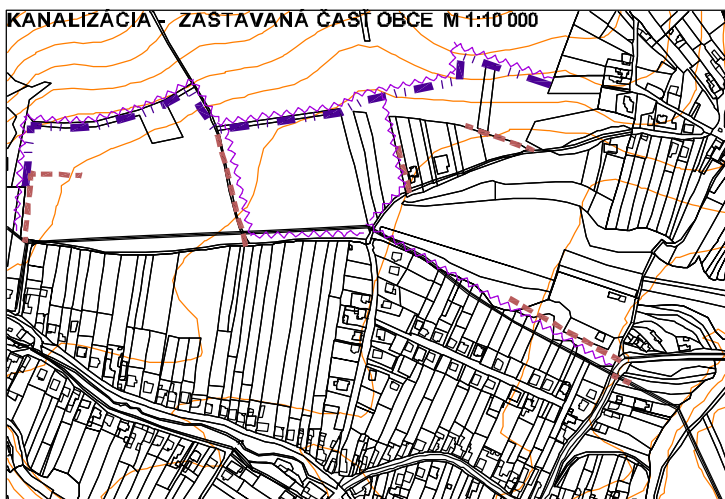


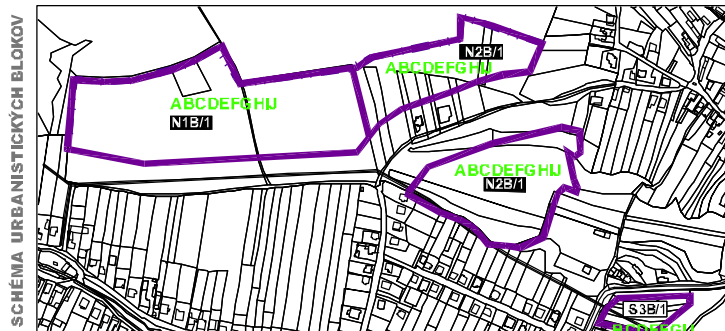
LEGENDA ZaD1

NÁVRH

	HRANICE ZASTAVANÉHO ÚZEMIA OBCE
	ZASTAVANÉ ÚZEMIE
	VEREJNÝ VODOVOD
	VEREJNÁ KANALIZÁCIA
	ODVODŇOVACÍ KANÁL
	PLYNOVOD STL
	TRAFOSTANICA
	HRANICE URBANISTICKÝCH BLOKOV
	OZNAČENIE URBANISTICKÝCH BLOKOV
	VEREJNOPROSPEŠNÉ STAVBY VYPLYVAJÚCE Z ÚPNO



SCHEMA POLORY VÝREZU ZAD Č.1



ÚZEMNÝ PLÁN OBCE CHOCHOLNÁ-VELČICE

ZMENY A DOPLNKY Č.1 - NÁVRH

MIERKA 1 : 10 000
VEREJNÉ TECHNICKÉ VYBAVENIE

