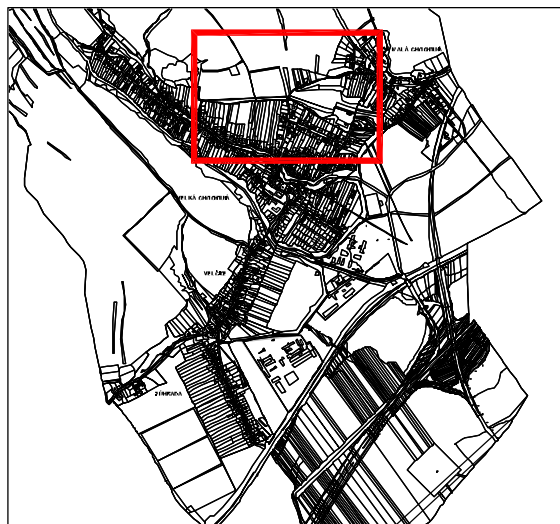
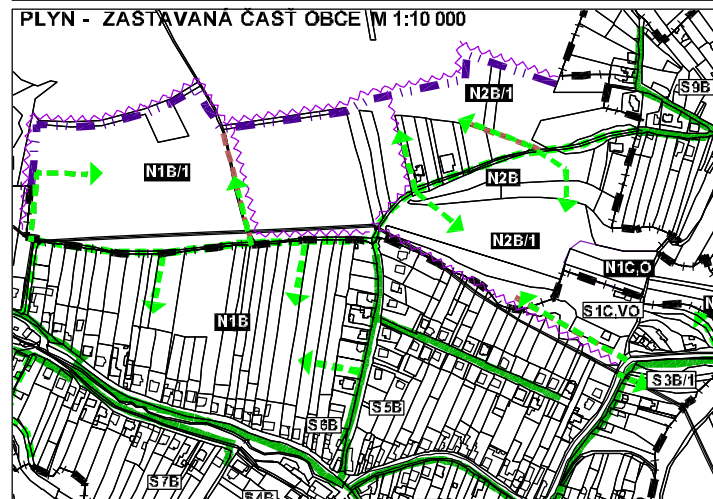
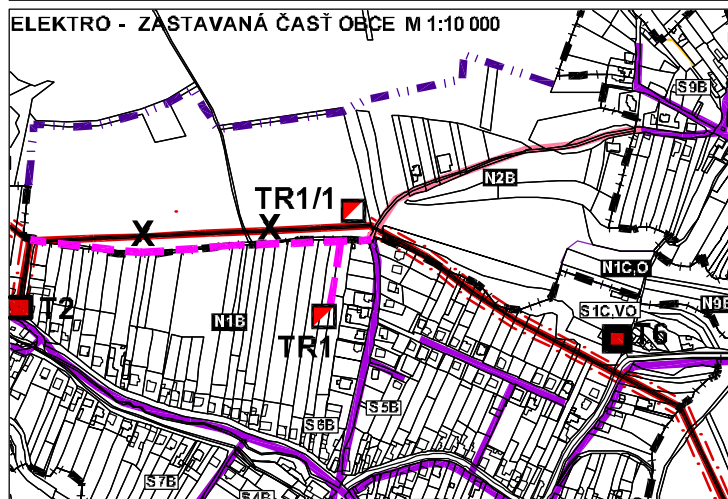
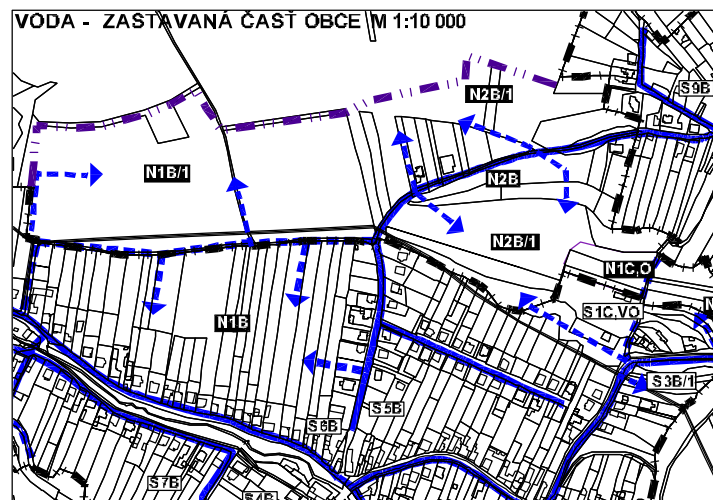
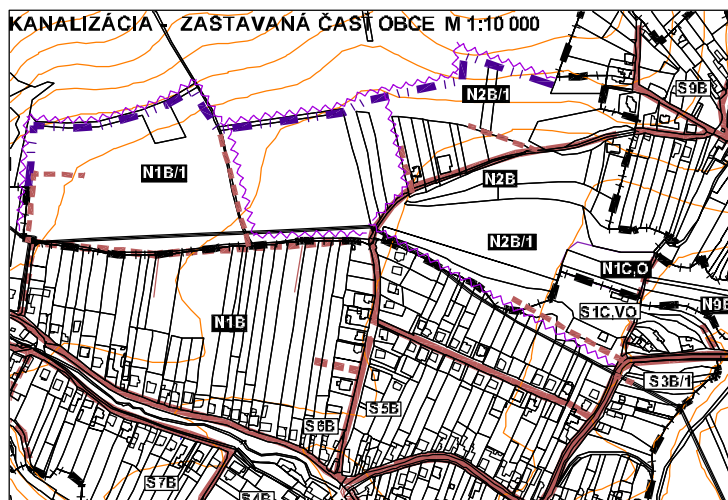
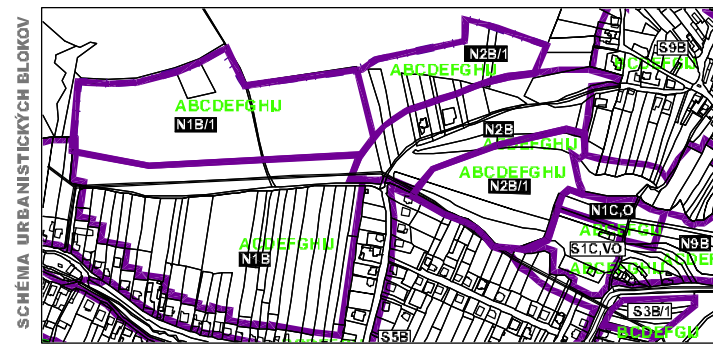


LEGENDA ZaD1

NÁVRH	
	HRANICE ZASTAVANÉHO ÚZEMIA OBCE
	ZASTAVANÉ ÚZEMIE
	VEREJNÝ VODOVOD
	VEREJNÁ KANALIZÁCIA
	ODVODŇOVACÍ KANÁL
	PLYNOVOD STL
	TRAFOSTANICA
	HRANICE URBANISTICKÝCH BLOKOV
	OZNAČENIE URBANISTICKÝCH BLOKOV
	VEREJNOPROSPEŠNÉ STAVBY VYPLÝVAJÚCE Z ÚPN O



SCHEMA POLOHY VÝREZU ZaD č.1



ÚZEMNÝ PLÁN OBCE CHOCHOLNÁ-VELČICE

schválený 3.5.2019 uznesením OZ obce Chocholná-Velčice č. 4/2019
ZMENY A DOPLNKY Č.1 - NÁVRH

MIERKA 1 : 10 000
VEREJNÉ TECHNICKÉ VYBAVENIE



LEGENDA

STAV	NÁVRH	VÝHLAD	
			HRANICE ZASTAVANÉHO ÚZEMIA OBCE
			ZASTAVANÉ ÚZEMIE
			C - CINTORÍN
			OSTATNÉ PLOCHY
			PLOCHY PRÍCESTNEJ ZELENE
			TRVALÉ TRÁVNE PORASTY
			ORNÁ PŮDA
			ZÁHRADY, OVOCNÉ SADY
			VEREJNÁ ZELEŇ, PARKY, OKRASNÁ ZELEŇ
			VODNÉ PLOCHY A TOKY
			VODNÉ TOKY SO SPRIEVODNOU BREHOVOU ZELEŇOU
			MESTNÁ KOMUNIKÁCIA
			VZDUŠNÉ VN A VVN TRASY
			ZEMNÉ VN A VVN TRASY
			ZEMNÉ NN TRASY
			TELEKOMUNIKAČNÉ VEDENIA
			VEREJNÝ VODOVOD
			VEREJNÁ KANALIZÁCIA
			ZÁVLAHY
			ODVODNENIE
			ZRUŠENIE JAVU
			PLYNOVOD STL
			TRAFOSTANICA
			TRAFOSTANICA NAVRHOVANÁ NA ZOSILNENIE
			OCHRANNÉ PÁSMA TECHNICKEJ INFRAŠTRUKTÚRY ELEKTRO VN
			OCHRANNÉ PÁSMA CINTORÍŇA
			OCHRANNÉ PÁSMA VODNÝCH TOKOV
			HRANICE URBANISTICKÝCH BLOKOV
			OZNAČENIE URBANISTICKÝCH BLOKOV
			VEREJNOPROSPEŠNÉ STAVBY VYPLÝVAJÚCE Z ÚPN O