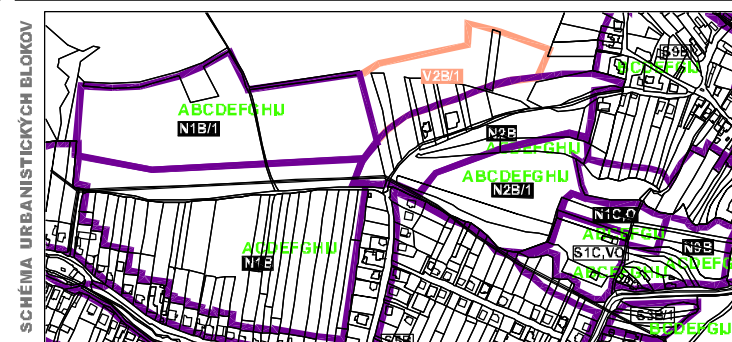
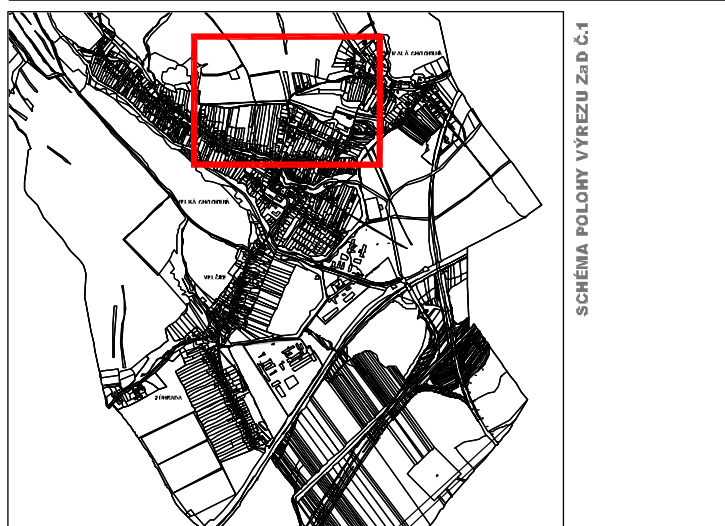
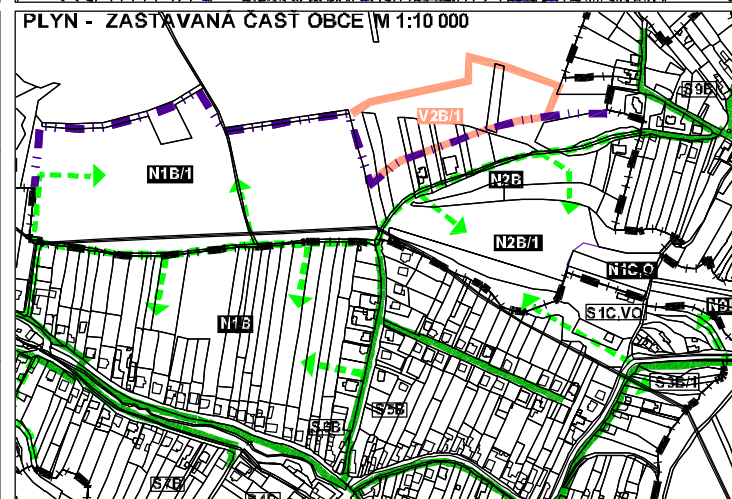
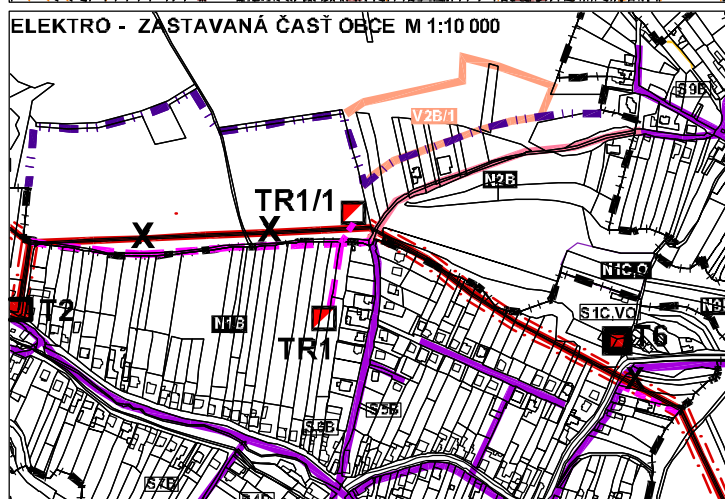
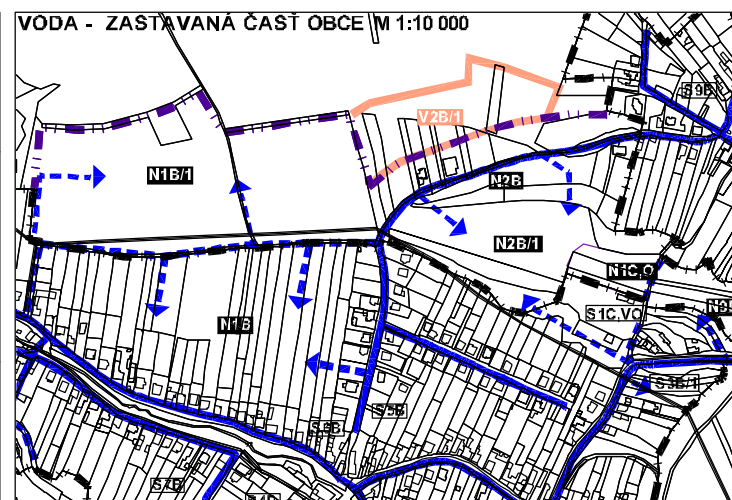
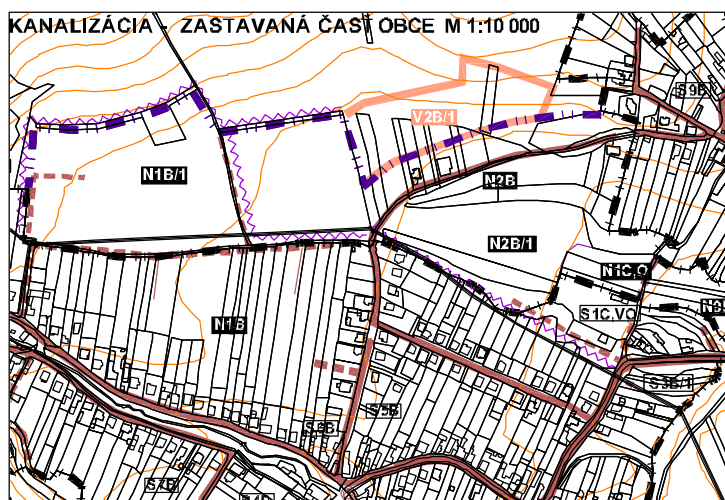


### LEGENDA ZaD1

NÁVRH

	HRANICE ZASTAVANÉHO ÚZEMIA OBCE
	ZASTAVANÉ ÚZEMIE
	VEREJNÝ VODOVOD, VEREJNÁ KANALIZÁCIA
	ZEMNÉ VN TRASY
	PLYNOVOD STL
	ODVODŇOVACÍ KANÁL
	TRAFOSTANICA
	TRAFOSTANICA
	HRANICE URBANISTICKÝCH BLOKOV
	OZNAČENIE URBANISTICKÝCH BLOKOV STAV/NÁVRH
	OZNAČENIE A HRANICA URBANISTICKÝCH BLOKOV VÝHLAD
	VEREJNOPROSPEŠNÉ STAVBY VYPLÝVAJÚCE Z ÚPN O



**ÚZEMNÝ PLÁN OBCE CHOCHOLNÁ-VELČICE**  
 schválený 3.5.2019 uznesením OZ obce Chocholná-Velčice č. 4/2019  
 ZMENY A DOPLNKY Č.1

MIERKA 1 : 10 000  
 VEREJNÉ TECHNICKÉ VYBAVENIE



### LEGENDA

STAV	NÁVRH	VÝHLAD	
			HRANICE ZASTAVANÉHO ÚZEMIA OBCE
			ZASTAVANÉ ÚZEMIE
			C - CINTORÍN
			OSTATNÉ PLOCHY
			PLOCHY PRÍCESTNEJ ZELENE
			TRVALÉ TRÁVNE PORASTY
			ORNÁ PŔDA
			ZÁHRADY, OVOCNÉ SADY
			VEREJNÁ ZELEŇ, PARKY, OKRASNÁ ZELEŇ
			VODNÉ PLOCHY A TOKY
			VODNÉ TOKY SO SPRIEVODNOU BREHOVOU ZELENŔOU
			MESTNÁ KOMUNIKÁCIA
			VZDUŠNÉ VN A VVN TRASY
			ZEMNÉ VN A VVN TRASY
			ZEMNÉ NN TRASY
			TELEKOMUNIKAČNÉ VEDENIA
			VEREJNÝ VODOVOD
			VEREJNÁ KANALIZÁCIA
			ZÁVLAHY
			ODVODNENIE
			ZRUŠENIE JAVU
			PLYNOVOD STL
			TRAFOSTANICA
			TRAFOSTANICA NAVRHOVANÁ NA ZOSILNENIE
			OCHRANNÉ PÁSMA TECHNICKEJ INFRAŠTRUKTÚRY ELEKTRO VN
			OCHRANNÉ PÁSMA CINTORÍNA
			OCHRANNÉ PÁSMA VODNÝCH TOKOV
			HRANICE URBANISTICKÝCH BLOKOV
			OZNAČENIE URBANISTICKÝCH BLOKOV
			VEREJNOPROSPEŠNÉ STAVBY VYPLÝVAJÚCE Z ÚPN O